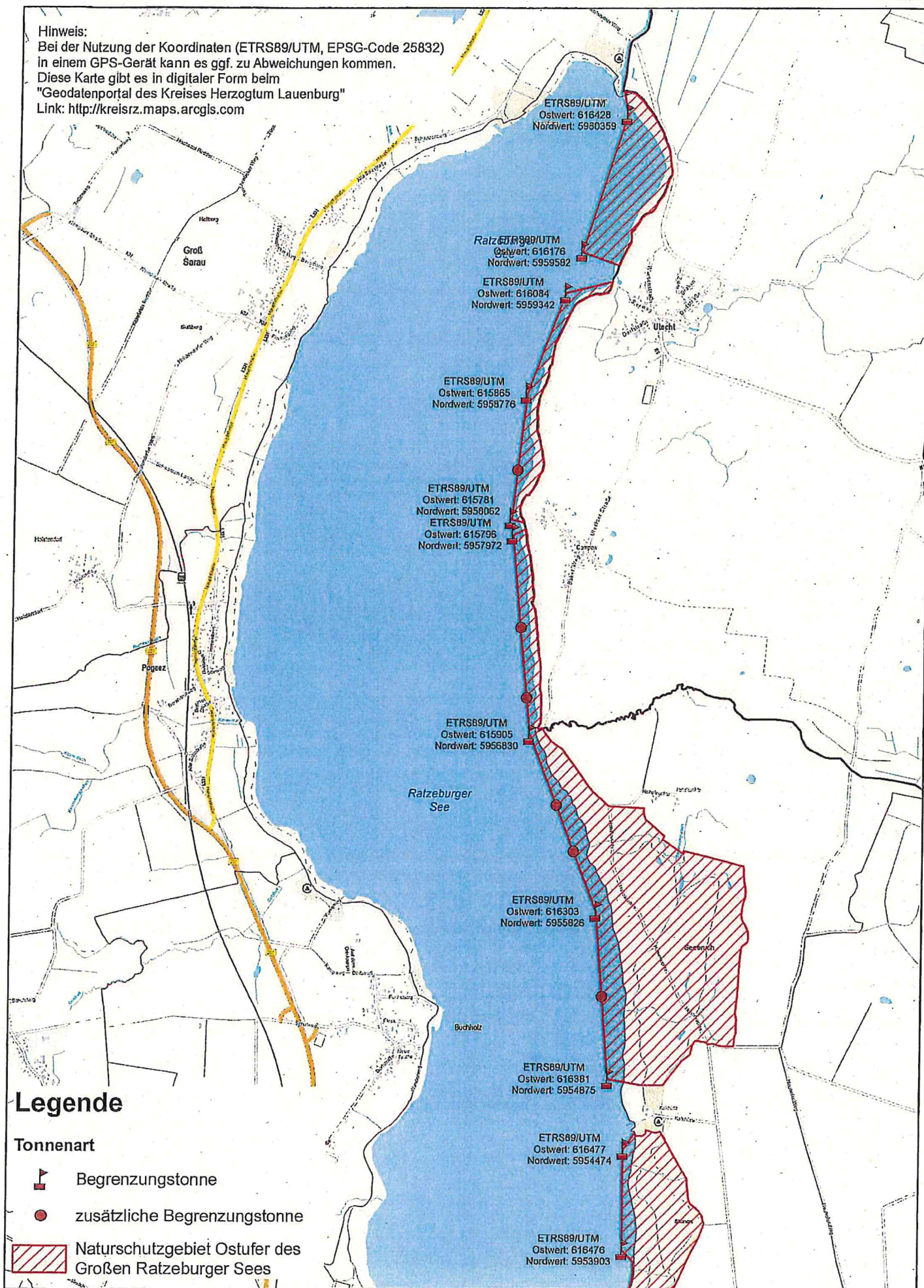


# Übersichtskarte Naturschutzgebiet "Ostufer des Großen Ratzeburger Sees"






Hinweis:  
Bei der Nutzung der Koordinaten (ETRS89/UTM, EPSG-Code 25832)  
in einem GPS-Gerät kann es ggf. zu Abweichungen kommen.  
Diese Karte gibt es in digitaler Form beim  
"Geodatenportal des Kreises Herzogtum Lauenburg"  
Link: <http://kreisrz.maps.arcgis.com>



## Legende

### Tonnenart

-  Begrenzungstone
-  zusätzliche Begrenzungstone
-  Naturschutzgebiet Ostufer des Großen Ratzeburger Sees

## **Wichtiger Hinweis**

Gemäß § 4, Abs. 1, Nr. 16 der Landesverordnung über  
das Naturschutzgebiet „**Ostufer des Großen  
Ratzeburger Sees**“ vom 2. März 2000,

ist es **verboten**,

den Großen Ratzeburger See in diesem Bereich

- siehe umseitige Übersichtskarte –

mit **Wasserfahrzeugen** zu befahren.

Kreis Herzogtum Lauenburg

Der Landrat

Fachbereich Regionalentwicklung, Umwelt und Bauen

Fachdienst Verwaltung, Steuerung und Liegenschaften